

Leica Infinity

Союз между
полем и офисом



Офисные приложения Leica Infinity.

Нужная информация в нужном месте

Leica Infinity — интуитивно понятное решение для офиса от Leica Geosystems

Изыскательские работы требуют, в частности, гибких возможностей для обработки информации, собранной в поле и офисе, по возможности с быстрым доступом к данным и мгновенной передачей информации. Более того, для любых проектов сегодня необходимы эффективные рабочие процессы. Зная это, мы разработали Leica Infinity - удобную программную платформу с интеллектуальной архитектурой обработки информации. Более эффективная. Более прозрачная. Просто лучшая.



НОВЫЕ ПЕРСПЕКТИВЫ ПРИ РАБОТЕ НАД ПРОЕКТАМИ

Решение Leica Infinity не просто позволяет анализировать сложные информационные структуры с абсолютной точностью — это еще и ключ к миру простой обработки 3D-данных. Благодаря удобной компоновке интерфейса и интуитивно понятным средствам работы с 3D-картами, на компьютере теперь можно просматривать не просто трехмерные данные, собранные в поле, но и результаты нескольких сканирований одновременно. Процесс редактирования становится быстрее, а результаты быстро интегрируются с данными других изысканий, что помогает оперативно принимать решения.



ДОПОЛНИТЕЛЬНАЯ ПРОВЕРКА — ПУТЬ К ЭФФЕКТИВНОСТИ

Быстрое завершение работы всегда экономит время и деньги, особенно когда проект сложен в выполнении. Именно поэтому в Leica Infinity заложены средства для быстрого доступа к агрегированным данным. Они помогают комбинировать их и сравнивать с уже обработанными и архивированными результатами всего парой щелчков мыши. Мгновенный обмен данными помогает информировать специалистов в поле об изменениях в графике работ и помогает быстрее принимать решения, что открывает новый уровень эффективности.

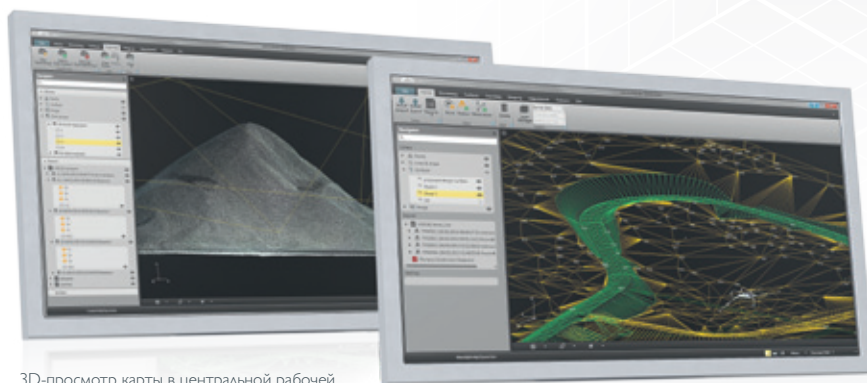


ОТЧЕТЫ И АРХИВНОЕ ХРАНЕНИЕ

Каким бы простым или сложным ни было обследование, следить за состоянием проекта необходимо каждую минуту. С помощью Leica Infinity вы сможете анализировать исходные структуры данных и без труда определять, какая информация уже обработана, а что еще предстоит сделать. В Leica Infinity предусмотрены все инструменты для сохранения промежуточных и конечных результатов и составления отчетности по ним — для проектов любой продолжительности. Все данные, результаты обработки и финальные документы хранятся в едином пакете проектных файлов и доступны в любой момент, когда бы они ни потребовались. Теперь принятие решений становится более прозрачным.

Новый способ взаимодействия с миром


- Leica Infinity помогает принимать решения быстро, не откладывая до следующего раза.
- Современный интерфейс, мгновенная передача данных на ПК, а также 3D-просмотр данных — все это делает Leica Infinity идеальным дополнением для любых высокопроизводительных инструментов.
- 3D-просмотр карты в центральной рабочей области.
- Современный пользовательский интерфейс; единые рабочие процессы и принципы взаимодействия во всех модулях.



3D-просмотр карты в центральной рабочей области.

Современный пользовательский интерфейс; единые рабочие процессы и принципы взаимодействия во всех модулях.

Простой, эффективный рабочий процесс



Leica Infinity — универсальное решение

TPS, GNSS, изображения, результаты сканирования —

в ходе любого проекта создаются данные множества разных типов, но для Leica Infinity это не проблема. Программа позволяет редактировать, архивировать и экспортировать в приложения

САПР данные в любых форматах — быстро, без потерь информации и проблем с преобразованием типов. Речь идет не только о данных, создаваемых при помощи разных приложений, но и о результатах работы разных бригад на различных объектах. В Leica Infinity учитываются

различия между типами данных, а их обработка выполняется с максимальной прозрачностью. Это помогает упрощать и автоматизировать рабочие процессы, расширять их с учетом логики и быстро просматривать информацию о проекте в целом.

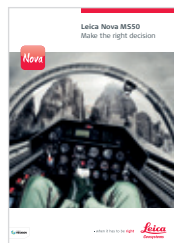
Основной принцип работы Leica Geosystems — неизменно совершенствовать технологии изыскательских работ. Инструменты, которые мы производим сегодня, работают быстрее и эффективнее, чем когда бы то ни было. Однако их новые функции должны отражаться и в рабочих процессах, которые используются в поле и офисе. Вот почему мы разработали Leica Infinity.

Чем быстрее принимаются решения в поле, тем важнее становится возможность быстро передавать и обрабатывать данные и следить за их точностью и чистотой. И сегодня у вас есть возможность обеспечить нужный уровень качества на каждом этапе работы. Компоновка и архивация результатов не требует усилий, а это означает полный контроль, прозрачность и высочайшую эффективность, с какими бы проблемами вы ни столкнулись.

When it has to be right.



Иллюстрации, описания и технические характеристики не приложены. Все права защищены. Напечатано в Швейцарии — Copyright Leica Geosystems AG, Heerbrugg, Switzerland, 2013. 812247ru – VIII.13 – Montfort Werbung – galledia.



Leica Nova MS50
Брошюра



Leica Viva Imaging
Брошюра



Leica Viva TS15
Брошюра



Leica Viva GNSS
Брошюра



Leica Smartworx Viva
Брошюра